


Paraíso

Por: Kerolai e Chaini



Governador Celso Ramos - Canto dos Ganchos

Praia de Canto dos Ganchos - Governador Celso Ramos

Características da Praia de Canto dos Ganchos: Pequena praia de mar calmo e areia grossa composta por cascalho. No canto direito dessa praia, além de muitas pedras e belas paisagens, pescadores costumam ancorar seus barcos. Do seu lado esquerdo, sem barcos ancorados, é freqüentada por banhistas da região.

Extensão da Orla: 800 metros.

Acesso: Esta é a primeira praia com acesso pela rodovia SC 410, com saída à BR 101. Depois de costear belas paisagens agrícolas, seguindo a via pavimentada, você terá acesso à comunidade pesqueira de Canto de Ganchos.

Sobre a Praia de Canto dos Ganchos - Governador Celso Ramos: Neste pequeno vilarejo de Governador Celso Ramos, com características visíveis da colonização açoriana, existem algumas opções de serviços. Mesmo fora da temporada, é possível encontrar abertos mercearia, farmácia, lojas de confecções e calçados, oficina mecânica além de muitas peixarias. Juntamente com as comunidades de Ganchos do Meio e Ganchos de Fora (duas outras praias da seqüência) formam a enseada de Ganchos, local que povoou-se em função da pesca.

Dicas: Se você seguir pelo canto esquerdo e passar por um pequeno costão de pedras terá acesso a Praia Ponta da Cruz. Uma pequena praia, de aproximadamente 150 metros de extensão, praticamente



digite aqui

Governador Celso Ramos - Praia de Calheiros

Praia de Calheiros - Governador Celso Ramos

Características da Praia de Calheiros: Pequena praia de mar tranqüilo e areia amarelada. Muita sombra à beira mar, composta por frondosas árvores ao longo de sua extensão.

Extensão da Orla: Aproximadamente 300 metros.

Acesso: Seguindo pela rodovia SC 410, ao passar por Canto dos Ganchos, você encontrará um dos visuais mais requintados de Governador Celso Ramos.

Sobre a Praia de Calheiros - Governador Celso Ramos: A comunidade oferece serviços como: posto de gasolina, unidade de atendimento em saúde, campo de futebol e o sofisticado Iate Clube Caiobá. Calheiros é de uma tranqüilidade contagiante. Petiscos de frutos do mar e drinks gelados podem ser degustados enquanto se contempla este magnífico cenário.



digite aqui


Governador Celso Ramos - Praia de Ganchos do Meio

Praia de Ganchos do Meio - Governador Celso Ramos

Características da Praia de Ganchos do Meio: O mar compõe belo cenário em contraste com o verde das encostas e com o colorido dos barcos de pesca, que podem ser apreciados nos banquinhos dispostos na calçada da Avenida Ganchos. Mas a água não é própria para banho. Extensão da Orla: Aproximadamente 150 metros.

Acesso: Seguindo pela rodovia SC 410, passando pela Praia de Calheiros.

Sobre a Praia de Ganchos do Meio - Governador Celso Ramos: Esta é a sede do distrito de Ganchos e onde hoje está localizado o centro urbano e o núcleo administrativo de Governador Celso Ramos. Nesta baía atracam diversas embarcações, inclusive de grande porte, apropriadas para captura de sardinha, camarão e outros. Em Ganchos do Meio é onde se localizam a Prefeitura e secretarias do município, além da maior parte do comércio. É possível encontrar ali lojas maiores como de eletrodomésticos, ótica, serviços de despachante, manicure e depilação, além de mercados, restaurantes, farmácias, peixarias e uma agência do Banco do Brasil.



digite aqui

Governador Celso Ramos - Praia de Ganchos de Fora

Praia de Ganchos de Fora - Governador Celso Ramos

Características da Praia de Ganchos de Fora: Pequena praia de águas verdes e calmas com estrutura para atracar barcos. Ocupada pela população local e com pouca faixa de areia.

Extensão da Orla: Aproximadamente 200 metros.

Acesso: Seguindo pela rodovia SC 410, passando pela Praia de Ganchos do Meio, entrar na rua dos Navegantes, à esquerda.

Sobre a Praia de Ganchos de Fora - Governador Celso Ramos: O local é freqüentado basicamente por moradores e pescadores de Governador Celso Ramos. Balneário, atracador de barcos, possui um restaurante de frutos do mar que abre aos fins de semana.

Dicas: Seguindo pelo canto esquerdo da praia, passando um pequeníssimo costão de pedras, terá uma pequena faixa de areia, de aproximadamente 30 metros de extensão, cercada por belíssimas pedras. Um cenário encantador. Excelente praia para prática de caiaquismo. Seguindo pelo lado direito, seja por trilhas ou de caiaque, você encontrará uma seqüência de três pequenas praias, praticamente desertas: Praia do Tomás, Praia do Engenho e Praia da Velha.

digite aqui



Governador Celso Ramos - Praia de Fora

Praia de Fora - Governador Celso Ramos

Características da Praia de Fora: Praia deserta, mar agitado e as ondas fortes são propícias para o surfe em Governador Celso Ramos.

Extensão da Orla: Aproximadamente 200 metros.

Acesso: Para chegar de Fora é preciso passar pelos costões do lado esquerdo da praia de Palmas, ou por trilha através da comunidade de Ganchos de Fora (aproximadamente 20 minutos de caminhada).

Sobre a Praia de Fora - Governador Celso Ramos: A Praia de Fora é considerada bastante agreste e é frequentada por aventureiros que gostam de uma bela paisagem e por surfistas.



digite aqui

Governador Celso Ramos - Praia de Palmas

Praia de Palmas - Governador Celso Ramos


Características da Praia de Palmas: águas cristalinas e areias finas e brancas. É a maior praia de Governador Celso Ramos em extensão e infra-estrutura. Própria para a prática de surf. Da beira da praia de Palmas avistam-se de perto as ilhas: Grande, de Palmas e dos Trinta Reis.

Extensão da Orla:Três quilômetros.

Acesso: Depois de Ganchos do Meio, segue pela SC-410 que contunia como GCR-120, sempre pela direita.

Sobre a Praia de Palmas - Governador Celso Ramos: Em Palmas encontram-se diversas alternativas de hotéis, pousadas e apartamentos para alugar na temporada. O balneário, que é bastante freqüentado por surfistas, é local escolhido para a realização de diversas provas nacionais e internacionais do esporte. Para os especialistas no assunto, Palmas é tão requisitada pelos surfistas, pois possui um banco de areia bastante firme, sem buracos, o que proporciona ondas constantes e tubulares.

Dicas: Pela extremidade norte da praia é possível atravessar um pequeno costão e ter acesso à praia deserta de Baleate e, pela extremidade sul, também através de trilhas, ter acesso às praias do Cipó e dos Ilhéus.



digite aqui

Governador Celso Ramos - Ilhéus

Praia de Ilhéus - Governador Celso Ramos Características da Praia de Ilhéus: Praia deserta de difícil acesso. Seu mar é propício para a prática do surf, sendo bastante freqüentada por praticantes deste esporte.

Extensão da Orla: Aproximadamente 100 metros.

Acesso à Praia de Ilhéus - Governador Celso Ramos: Os únicos acessos são através dos costões das praias de Palmas - Governador Celso Ramos (lado direito) e Sissial - Governador Celso Ramos (lado esquerdo) ou por trilha quase em frente ao Hotel Fazenda de Palmas. Tem como seqüência a Praia do Cipó.



digite aqui

Governador Celso Ramos - Praia do Sissial

Praia do Sissial - Governador Celso Ramos

Características da Praia do Sissial: Praia deserta, de mar bem agitado.

Praia de difícil acesso, o que a torna sempre vazia.

Extensão da Orla: Aproximadamente 150 metros.

Acesso: Através dos costões da Praia Grande pelo lado esquerdo ou Ilhéus pelo lado direito. Mas a melhor maneira de chegar nesta praia é através de uma trilha de acesso pela estrada onde se localiza o portão dos fundos do Palmas Parque Hotel. Nesta estradinha de chão há uma porteira com a mensagem: "Acesso exclusivo para pedestres" - A trilha dura uns 25 minutos de caminhada por subidas e descidas. Quando encontrar uma bifurcação, siga a direita (se seguir à esquerda chegará à praia dos Ilhéus).

Sobre a Praia do Sissial - Governador Celso Ramos: Na praia deserta há uma bica e condições favoráveis àqueles que curtem acampar a beira mar em Governador Celso Ramos. O lugar possui um valor histórico significativo, porque foi o local de sepultamento dos insurgentes aniquilados na Fortaleza de Santa Cruz, por ocasião da Revolução Federalista em 1894 .



digite aqui

Governador Celso Ramos - Praia Grande

Praia Grande - Governador Celso Ramos

Características da Praia Grande: É a segunda maior praia de Governador Celso Ramos. Possui ondas fortes, propícia para a prática de surf.

Extensão da Orla: Aproximadamente 1.200 metros.

Acesso: De carro, pela rodovia GCR-120.

Sobre a Praia Grande - Governador Celso Ramos: É bastante procurada por surfistas e oferece ótimas condições para a prática do esporte, desde que o vento seja do quadrante leste. Na beira da praia Grande há um posto de salva-vidas e diversas casas para veraneio. O balneário é bastante movimentado durante a temporada.

Dicas: Se você estiver naquele clima desbravador, siga a seqüência de trilhas e belos visuais atravessando as três beldades irmãs: Praia das Bananeiras, do Defunto e das Cordas. Quando chegar ao canto direito da Praia Grande, vai enxergar um pequeno caminho por onde em menos de um minuto estará na praia das Bananeiras. O melhor de tudo: cada passagem de uma praia para outra revela costões com tons diferentes de água e piscinas naturais de mar cristalino.



digite aqui

Governador Celso Ramos - Praia do Tinguá

Praia do Tinguá - Governador Celso Ramos

Características da Praia do Tinguá: Praia pequena e de mar aberto, é praticamente deserta. suas águas são calmas, própria para banhistas, com uma das areias mais macias de Governador Celso Ramos.

Extensão da Orla: Aproximadamente 300 metros.

Acesso: Você pode chegar à praia do Tinguá através de acesso pelo Hotel Tinguá ou por uma pequena trilha de acesso por uma porteira (daquelas que apresenta os dizeres: "acesso à praia exclusivo para pedestres") na estrada que vai até a Armação da Piedade. O portão azul onde é possível adentrar a praia fica na segunda descida desta estrada de chão que se chama Luiz Alexandrino Silva. A trilha é de no máximo 150 metros, sem obstáculos.

Sobre a Praia do Tinguá - Governador Celso Ramos: Da beira da praia é possível avistar a ilha de Anhatomirim e do Maximiliano, além das ilhas de Ratonés e a ponta da praia da Daniela localizadas no norte de Florianópolis.



digite aqui

Governador Celso Ramos - Praia de Bananeiras

Praia de Bananeiras - Governador Celso Ramos

Características da Praia de Bananeiras: Praia deserta. O mar às vezes calmo, ótimo para os banhistas, outras vezes com condições de surfar em Governador Celso Ramos, água límpida.

Extensão da Orla: Aproximadamente 150 metros.

Acesso: Acesso através dos costões das praias Grande (lado esquerdo) e do Defundo (lado direito).

Sobre a Praia de Bananeiras - Governador Celso Ramos: É comum encontrar banhistas que não gostam dos movimentos e barulhos das outras praias.



digite aqui

Governador Celso Ramos - Praia das Cordas

Praia das Cordas - Governador Celso Ramos


Características da Praia das Cordas: Uma bela paisagem de Governador Celso Ramos, mar com águas claras e agitado, ora com boas ondas para a prática de Surf.

Extensão da Orla: Aproximadamente 200 metros.

Acesso: Depois de Praia Grande, através de um trecho não pavimentado da rodovia GCR-120, 100m à esquerda antes de chegar à enseada da Armação. No final da estrada, chega-se a praia descendo uma escadaria de concreto.

Sobre a Praia das Cordas - Governador Celso Ramos: Local de vias pavimentadas com luxuosos condomínios e algumas imponentes residências construídas quase na faixa da areia.

Dicas: Em ocasião de maré baixa, é possível ir da Praia de Bananeiras até a Praia de Cordas pela faixa de areia. São praias de pequena extensão. O melhor de tudo já foi sugerido: siga pelas três praias depois de passar por praia Grande: cada passagem de uma praia para outra revela costões com formatos diferentes de rocha (furadas ou que lembram bichos), tons diferentes de água e piscinas naturais.



digite aqui

Governador Celso Ramos - Praia da Figueira

Características da Praia da Figueira: Apresenta águas claras e tranquilas, balneário próprio para banhistas em Governador Celso Ramos.

Extensão da Orla: Aproximadamente 70 metros.

Acesso: Depois da Praia de Cordas, através de um trecho não pavimentado da rodovia GCR-120, 100m à esquerda antes de chegar à enseada da Armação. Siga por esta estrada mais 400 metros.

Sobre a Praia da Figueira - Governador Celso Ramos: Esta praia é bastante frequentada por celebridades do país.



digite aqui

Governador Celso Ramos - Armação da Piedade

Praia da Armação da Piedade - Governador Celso

Ramos Características da Praia da Armação da Piedade: Praia composta por colônia de pescadores de Governador Celso Ramos. Em suas águas quentes e calmas é comum encontrar vários barcos de pesca ancorados. Praia bastante frequentada durante a temporada.

Extensão da Orla: Aproximadamente 150 metros.

Acesso: Através de um trecho não pavimentado da rodovia GCR-120.

Siga até o final deste trecho.

Sobre a Praia da Armação da Piedade - Governador Celso Ramos:

Escolhida para a construção da armação baleeira em 1743, concluída três anos mais tarde e utilizada para extração de óleo de baleia até o declínio da atividade por volta de 1850. É na praia da Armação da Piedade que está localizada a Capela de Nossa Senhora da Piedade, primeira capela edificada no estado, em 1745.



digite aqui

Governador Celso Ramos - Fazenda da Armação


Praia de Fazenda da Armação - Governador Celso Ramos

Características da Praia da Fazenda da Armação: Possui mar calmo e é praticamente freqüentada somente pelos moradores.

Extensão da Orla: Aproximadamente dois quilômetros.

Acesso: Pela Estrada p/Costeira da Armação.

Sobre a Praia da Fazenda da Armação - Governador Celso Ramos: É comum encontrar pela praia construções onde os pescadores abrigam barcos e que também servem de estaleiros. Tudo é cercado por muito verde e muito bucolismo. Além disso, a humilde vila de pescadores possui um segmento gastronômico respeitado em toda a Governador Celso Ramos. Na comunidade, outros tipos de serviços também podem ser encontrados como: lan house, vídeo locadora, sorveteria, imobiliária, bazar, agropecuária, entre outras lojas.



digite aqui


Governador Celso Ramos - Praia do Henrique Costa

Características da Praia do Henrique Costa: Uma praia pequena de águas claras e tranquilas, próprias para banho.

Extensão da Orla: Aproximadamente 100 metros.

Acesso: Seguindo pela Estrada p/Costeira da Armação - Governador Celso Ramos.

Sobre a Praia do Henrique Costa - Governador Celso Ramos: Praia praticamente particular, pois o único acesso à pequena faixa de areia se dá através de residências.



digite aqui

Governador Celso Ramos - Praia do Antônio Corrêa

Características da Praia do Antônio Corrêa: Outra pequena praia de águas claras e tranquilas, próprias para banho.

Extensão da Orla: Aproximadamente 150 metros.

Acesso: Seguindo pela Estrada p/Costeira da Armação - Governador Celso Ramos.

Sobre a Praia do Antônio Corrêa - Governador Celso Ramos: Praia praticamente particular, pois o único acesso à pequena faixa de areia se dá através de residências particulares. Sua extensão é formada por terrenos de veranistas e uma associação.




Governador Celso Ramos - Praia do Magalhães

Praia do Magalhães - Governador Celso Ramos Características da Praia do Magalhães: Praia de águas claras, mar calmo e areia grossa.

Extensão da Orla: Aproximadamente 1 km.

Acesso: Seguindo pela Estrada p/Costeira da Armação Governador Celso Ramos.

Sobre a Praia do Magalhães - Governador Celso Ramos: Praia excelente para banhistas.



digite aqui


Governador Celso Ramos - Praia da Costeira da Armação

Características da Praia da Costeira da Armação: Praia de águas calmas e areia escura e grossa.

Extensão da Orla: Aproximadamente 300 metros.

Acesso: Seguindo pela Estrada p/Costeira da Armação Governador Celso Ramos.

Sobre a Praia da Costeira da Armação - Governador Celso Ramos: No local podem ser vistos barcos ancorados no mar e construções para abrigo destes na areia. Na temporada a praia é bastante freqüentada por turistas e moradores da comunidade. Nesta praia encontram-se ótimos restaurantes e são oferecidos passeios de barco, com parada na Ilha do Anhatimirim.




digite aqui

Governador Celso Ramos - Baía dos Golfinhos

Baía dos Golfinhos - Governador Celso Ramos

Características da Praia da Baía dos Golfinhos: Este é um dos principais pontos turísticos de Governador Celso Ramos, por abrigar quase uma centena de animais da espécie tucuxi, só encontrada na região.

Dica sobre a Baía dos Golfinhos - Governador Celso Ramos: Os golfinhos são brincalhões e oferecem um verdadeiro espetáculo nos passeios de barco pela região.




digite aqui

Governador Celso Ramos - Praia do Porto

Características da Praia do Porto: Praticamente deserta, com mar tranqüilo e própria para banho.

Extensão da Orla: Aproximadamente 80 metros.

Acesso: Seguindo pela Estrada p/Costeira da Armação que continua como Estrada p/Areias de Baixo - .Governador Celso Ramos Sobre a Praia do Porto - Governador Celso Ramos:Nesta praia encontramos apenas uma antiga fábrica de gelo não mais em funcionamento. Dificilmente encontram-se visitantes, mas é rota das escunas que por ali passam pois fica de frente para a baía dos golfinhos.



digite aqui

Governador Celso Ramos - Praia do Antenor


Praia do Antenor - Governador Celso Ramos

Características da Praia do Antenor: Possui águas calmas e cristalina, própria para banhistas.

Extensão da Orla: Aproximadamente 250 metros.

Acesso: Seguindo pela Estrada p/Areias de Baixo - Governador Celso Ramos.

Sobre a Praia do Antenor - Governador Celso Ramos: Ideal para quem procura tranquilidade e contato com a natureza. A praia do Antenor é a mais próxima da Ilha de Anhatomirim. De lá saem diversos barcos para o passeio até a ilha. No Antenor a maior parte das ruas é calçada e é possível encontrar uma série de estabelecimentos abertos, mesmo na baixa temporada. Mercados, bares e restaurantes próximos à orla marítima ganham um atrativo especial com a bela paisagem que inclui as ilhas florianopolitanas de Ratonés Grande e Pequeno.



digite aqui

Governador Celso Ramos - Praia de Caieira do Norte

Caieira do Norte - Governador Celso Ramos Características da Praia da Caieira do Norte Praia de mar calmo.

Extensão da Orla: Aproximadamente 150 metros.

Acesso: Seguindo pela Estrada p/Areias de Baixo - Governador Celso Ramos.

Atrativos da Caieira do Norte - Governador Celso Ramos:

Essencialmente de pescadores, com pouca infra-estrutura e muitas propriedades rurais. Os pescadores da região, costumam ancorar seus barcos próximo a praia, e na areia é comum encontrar construções - chamados ranchos - onde os pescadores guardam suas embarcações.